

INFORME RELATIVO A LA AFECCIÓN A VÍAS PECUARIASN/Ref.: **Expte VP/1190/2015****Asunto: afección vía pecuaria en Proyecto de Agrupación de vertidos (AAVV) y Estación Depuradora de Aguas Residuales (EDAR) de Peñaflor, Sevilla.**

Municipio: Peñaflor (Sevilla)

En contestación a la solicitud de informe de afección de vías pecuarias al Proyecto de agrupación de Vertidos (AAVV) y Estación Depuradora de Aguas Residuales (EDAR) de Peñaflor, Sevilla, se le comunica lo siguiente:

Visto plano adjunto y una vez consultado el Proyecto de Clasificación de las Vías Pecuarias existentes en el término municipal de Peñaflor, aprobado por Orden Ministerial de fecha 22 de marzo de 1960, se constata la afección de las obras proyectadas, con las vías pecuarias denominadas “Vereda de Sevilla” y “Cañada Real Soriana o de Castilla”. A continuación se detalla la situación administrativa de las citadas Vías pecuarias:

DATOS ADMINISTRATIVOS DE LA VÍA PECUARIA:

Denominación Vía Pecuaria	Vereda de Sevilla 41074007
Proyecto de Clasificación:	Aprobado por Orden Ministerial de fecha 22 de marzo de 1960
Anchura legal:	20,89 m
Deslinde:	En la actualidad este tramo de vía pecuaria está sin deslindar
Denominación Vía Pecuaria	Cañada Real Soriana o de Castilla 41074001
Proyecto de Clasificación:	Aprobado por Orden Ministerial de fecha 22 de marzo de 1960
Anchura legal: 75,22 m	Anchura necesaria: 20,89 m Anchura suficiente: 54,33 m
Deslinde:	<u>Sin deslindar en la actualidad</u>

En el Proyecto de clasificación de las vías pecuarias de Peñaflor se determina para la vía pecuaria “Vereda de Sevilla” lo siguiente:

“Séptima.- Vereda de Sevilla.- Esta vía pecuaria arranca de la “Cañada Real Soriana” con dirección al SO. Cerca de la población y Descansadero de las Cruces

Avda. de Grecia, s/n. Edificio Administrativo Bermejales.
41071 SEVILLA



Código Seguro de verificación: 4nuvuEk7D7n/HpxOWHT4gg==. Permite la verificación de la integridad de una copia de este documento electrónico en la dirección: <https://ws129.juntadeandalucia.es/verifirma/>
Este documento incorpora firma electrónica reconocida de acuerdo a la Ley 59/2003, de 19 de diciembre, de firma electrónica.

FIRMADO POR	JOSE GALLARDO VELAZQUEZ	FECHA	05/10/2015
	YOLANDA LOPEZ SANCHEZ		
ID. FIRMA	ws029.juntadeandalucia.es	PÁGINA	1/5
4nuvuEk7D7n/HpxOWHT4gg==			


tomando por el Haza de la pared Blanca. Sigue dirección SO con el antiguo camino de Sevilla pasando por entre terrenos del Camello de D. Agustín Mallán y por la izquierda olivares de Clavijo, hazas de varios propietarios donde a la terminación de los pagos citados se atraviesa el FC Córdoba-Sevilla por el Km 58 (459). Sigue después por entre El Tesoro (varias hazas de labor y olivos) derecha y a la izquierda el Cortijillo de Bejarana, después continúa igual dirección para pasar por el Llanillo derecha de D. Francisco Caba y D. Antonio Carranza y por la izquierda los olivares de Herrera, mas adelante por la derecha olivares del arroyo Tablada y La Laguna y por la izquierda el Haza Ancha de D. José dela Ceba, pasando seguidamente al Cortijo del Alcornoque por la derecha del Sr. Nuñez y por la izquierda el Cortijo de la Laguna, después tierras del Alcornoque donde se une de nuevo con la "Cañada Real Soriana" por el Cerro de la Esparraguera.

La anchura legal de esta vía pecuaria es de veinte metros con ochenta y nueve centímetros (20,89 m). Su dirección es de E. a O. y su recorrido aproximado dentro de este término, es de unos cuatro mil metros (4.000 m). En el Proyecto de clasificación de las vías pecuarias de Peñaflor se determina para la vía pecuaria "Cañada Real Soriana o de Castilla" lo siguiente: "Primera.- Cañada Real Soriana. Tramo 1º.- Esta vía de carácter general y que se conoce con el nombre también de Cañada de Castilla y en la región por Vereda de Carne, procede de la provincia de Córdoba y término municipal de Hornachuelos mojonera de Palma del Río, penetrando en terrenos del término de Peñaflor por el sitio conocido por Vado del Retortillo donde existe el abrevadero y descansadero de ganados del mismo nombre con una superficie de una fanega.- Toma dirección al Sur por entre terrenos de los Cortijos de Malapiel y Nuevo (llamado también de la Isla) propiedad de D. Félix Moreno, después atraviesa el arroyo de la Hoz y a continuación por la izquierda se aparta la Vereda del Pino. Siguen por la derecha tierras del dicho Cortijo Malapiel y por la izquierda la Dehesa del Encinar y Cabeza del Pino de D. Antonio Caba, continuando dirección al SE cargada la vía pecuaria a la derecha, sirviendo de límite por la izquierda la Casa de la Dehesa del Encinar que está por el S y al N de la Cañada el Cortijo de Malapiel; sigue igual dirección y dando vista al olivar de D. José Fernández hace una curva hacia la izquierda y se dirige más continuando por el Repecho del Cerrillo del Carrasco donde se encuentra por la derecha el último mojón del Cortijo Malapiel que sirve de límite por la derecha. Sigue a lo alto del Puertecillo del Carrasco donde hoy existe un Cerrado de ganado de lidia que entorpece la Vía pecuaria y desde aquí se da vista a Peñaflor inclinándose la cañada por la derecha en dirección SO y marcha por entre el olivar de D. José Fernández y la Dehesa de D. Antonio de la Caba, para cruzar después el arroyo del Hondillo y Mazagosa llegando al Cortijo de Correas Duras donde se separa por



Avda. de Grecia, s/n. Edificio Administrativo Bermejales
41071 SEVILLA

Código Seguro de verificación: 4nuvuEk7D7n/HpxOWHT4gg==. Permite la verificación de la integridad de una copia de este documento electrónico en la dirección: <https://ws129.juntadeandalucia.es/verifirma/>
Este documento incorpora firma electrónica reconocida de acuerdo a la Ley 59/2003, de 19 de diciembre, de firma electrónica.

FIRMADO POR	JOSE GALLARDO VELAZQUEZ	FECHA	05/10/2015
	YOLANDA LOPEZ SANCHEZ		
ID. FIRMA	ws029.juntadeandalucia.es	PÁGINA	2/5
			
4nuvuEk7D7n/HpxOWHT4gg==			

la izquierda el camino que conduce a Peñaflor, continua la vía con igual dirección y cruza el arroyo del Concejo dirigiéndose al pueblo sirviendo de límite por la derecha el Cementerio y por la izquierda la carretera, comenzando por aquí un ensanchamiento que es lo que se conoce con el nombre de Descansadero de las Cruces y Ejidos.- Tramo 2º. Un poco más adelante por la derecha desemboca la "Vereda de las Erillas o de la Dehesilla" unida a la carretera. Continúa la Cañada dirección al E. y atraviesa el Regajillo marchando en el centro de esta vía la carretera de Lora; sigue por el sitio Tejar y Barrio Nuevo, después cruza el arroyo de las Moreras, donde está por la derecha la Fuente Pública, luego a la derecha se aparta el camino del Berrueco o Sierra Alta, más adelante atraviesa el Arroyo del Majuelo, Fuente de la Hortichuela y el Fontarrón, quedando dentro de la Cañada además de la carretera la Ermita y Castillo de Nuestra Sra. de Villadiego, más adelante se cruza el arroyo de Tablada donde existe abrevadero y descansadero, después a la entrada del pago de Frangimón se separa hacia la derecha la dicha carretera.- Tramo 3º. Continuando dirección SO, se atraviesa el arroyo de los Zahurdones y algo después se cruza el F.C. de Córdoba-Sevilla (Km. 61 Hm 4) por el Paso de la Guardesa frente al Cortijo de los Alcornocues. Después de haber pasado el F.C. como a unos 200 m se une por la izquierda la "Vereda de Sevilla", siguiendo después dirección casi al E para atravesar el arroyo del Gato o de Aguasbuenas que es Abrevadero y por la izquierda existe un ensanche o Descansadero. Antiguamente se pasaba por un portón de ladrillo del cual quedan aún restos para seguir por el pago del Charco hasta el límite de este término con el de Lora del Río y sitio conocido conocido por Arroyo del Término, donde existe un abrevadero y descansadero de ganados que se conoce con el nombre de Charco de la Venta y de una superficie aproximada de una Hectárea.

La anchura legal de esta Vía pecuaria es de setenta y cinco metros con veintidos centímetros (75,22m). Su dirección es de NE a SO y su recorrido dentro de este término es de unos once mil seiscientos metros (11.600 m) aproximadamente"


De acuerdo con todo lo anterior, se informa de que las vías pecuarias "Vereda de Sevilla" y "Cañada Real Soriana o de Castilla" se encuentran en la actualidad sin deslindar en los tramos afectados por la obra "Redacción del Proyecto de agrupación de vertidos (AAV) y Estación Depuradora de Aguas Residuales (EDAR) de Peñaflor, Sevilla" y por lo tanto para determinar donde se ubican las mismas, sería necesario practicar el **Deslinde**.

Dada la imposibilidad de determinar la perfecta localización sobre el terreno del trazado de las vías pecuarias y con el fin de garantizar la adecuada protección y uso de la zona de



Avda. de Grecia, s/n. Edificio Administrativo Bermejales
41071 SEVILLA

Código Seguro de verificación: 4nuvuEk7D7n/HpxOWHT4gg==. Permite la verificación de la integridad de una copia de este documento electrónico en la dirección: <https://ws129.juntadeandalucia.es/verifirma/>
Este documento incorpora firma electrónica reconocida de acuerdo a la Ley 59/2003, de 19 de diciembre, de firma electrónica.

Código Seguro de verificación:4nuvuEk7D7n/HpxOWHT4gg==, Permite la verificación de la integridad de una copia de este documento electrónico en la dirección: https://ws129.juntadeandalucia.es/verifirma/ Este documento incorpora firma electrónica reconocida de acuerdo a la Ley 59/2003, de 19 de diciembre, de firma electrónica.				
FIRMADO POR	JOSE GALLARDO VELAZQUEZ		FECHA	05/10/2015
	YOLANDA LOPEZ SANCHEZ			
ID. FIRMA	ws029.juntadeandalucia.es	4nuvuEk7D7n/HpxOWHT4gg==	PÁGINA	3/5
<div></div> <div>4nuvuEk7D7n/HpxOWHT4gg==</div>				

dominio público, como medida de precaución, cualquier tipo de obra o infraestructura deberá situarse como mínimo a la anchura legal de cada una de las vías pecuarias desde el borde opuesto del camino que discurre por el interior de cada una de las vías pecuarias. Dicha franja de seguridad habrá de ser respetada en su totalidad quedando totalmente libre y expedita de cualquier cerramiento u obstáculo, con independencia de la naturaleza del mismo, que pudiera dificultar o entorpecer el libre tránsito de personas y ganados. (artº 54.3 del Reglamento de Vías Pecuarias).

El Art. 46 del Decreto 155/1998, de 21 de julio, por el que se aprueba el Reglamento de Vías Pecuarias de la Comunidad Autónoma de Andalucía, establece que la Consejería de Medio Ambiente podrá autorizar o conceder, en su caso, ocupaciones de carácter temporal, por razones de interés público y excepcionalmente y de forma motivada, por razones de interés particular, siempre que tales ocupaciones no alteren el tránsito ganadero, ni impidan los demás usos compatibles o complementarios con aquel.

Las ocupaciones tendrán un plazo no superior a diez años, renovables, de conformidad con lo establecido en el artículo 14 de la Ley de Vías Pecuarias.


Considerando el carácter de interés público de las obras incluidas en el “Proyecto de Agrupación de Vertidos (AAVV) y Estación Depuradora de Aguas Residuales (EDAR) de Peñaflor, Sevilla” y que se cumplen los requisitos establecidos en el art. 46, este Departamento informa que por parte de la adjudicataria de las obras habrá de solicitarse la ocupación de las vías pecuarias “Vereda de Sevilla” y “Cañada Real Soriana o de Castilla”, por afección en los siguientes puntos:

- 1, “Vereda de Sevilla”. Consultados los planos del Proyecto, se detectan DOS afecciones:
 - Afección del Colector 12-13 que discurre paralelo al camino interior de la vía pecuaria “Vereda de Sevilla” en un tramo de 345 m (desde coordenadas X= 292600,41 Y=4176075 al punto X=292281,76 Y=4175953,46
 - Afección del colector 12-13 en la coordenada X= 292213,33 Y=4175924,86
- 2, “Cañada Real Soriana o de Castilla”. Consultados los planos del Proyecto, se detecta UNA afección:
 - Afección por cruce del colector G4 con la vía pecuaria en el punto X=292123,46 Y=4176300,71



Avda. de Grecia, s/n. Edificio Administrativo Bermejales
41071 SEVILLA

Código Seguro de verificación: 4nuvuEk7D7n/HpxOWHT4gg==. Permite la verificación de la integridad de una copia de este documento electrónico en la dirección: <https://ws129.juntadeandalucia.es/verifirma/>
Este documento incorpora firma electrónica reconocida de acuerdo a la Ley 59/2003, de 19 de diciembre, de firma electrónica.

Código Seguro de verificación:4nuvuEk7D7n/HpxOWHT4gg==. Permite la verificación de la integridad de una copia de este documento electrónico en la dirección: https://ws129.juntadeandalucia.es/verifirma/ Este documento incorpora firma electrónica reconocida de acuerdo a la Ley 59/2003, de 19 de diciembre, de firma electrónica.				
FIRMADO POR	JOSE GALLARDO VELAZQUEZ		FECHA	05/10/2015
	YOLANDA LOPEZ SANCHEZ			
ID. FIRMA	ws029.juntadeandalucia.es	4nuvuEk7D7n/HpxOWHT4gg==	PÁGINA	4/5
<div></div> <div>4nuvuEk7D7n/HpxOWHT4gg==</div>				

De acuerdo con lo establecido en el artículo 47 del Decreto 155/1998, de 21 de julio, por el que se aprueba el Reglamento de Vías Pecuarias de la Comunidad Autónoma de Andalucía, los expedientes de ocupación deben iniciarse mediante solicitud razonada en la que se especificará el uso privativo que se pretenda dar a los terrenos a ocupar. Dicha solicitud debe ir acompañada de los siguientes documentos:

- Acreditación de la necesidad de realizar la ocupación en dicho terrenos.
- Propuesta de aseguramiento de la cobertura económica de la obligación de restaurar los daños ambientales que pudieran producirse en la vía pecuaria con motivo de la ocupación. (dicha propuesta debe contemplar que el aseguramiento sea actualizable anualmente y por un periodo de validez, al menos igual al de la duración de la ocupación).
- Memoria explicativa de las actividades y obras, con una descripción detallada de las características y superficies de los terrenos solicitados, planos de situación y detalle.

Se le adjunta junto a este informe modelo de pliego de condiciones técnicas de ocupación de vías pecuarias.

ASESORA TÉCNICA
DE VÍAS PECUARIAS

Fdo.: Yolanda López Sánchez


EL JEFE DEL DEPARTAMENTO
DE VÍAS PECUARIAS

Fdo: José Gallardo Velázquez



Avda. de Grecia, s/n. Edificio Administrativo Bermejales
41071 SEVILLA

Código Seguro de verificación: 4nuvuEk7D7n/HpxOWHT4gg==. Permite la verificación de la integridad de una copia de este documento electrónico en la dirección: <https://ws129.juntadeandalucia.es/verifirma/>
Este documento incorpora firma electrónica reconocida de acuerdo a la Ley 59/2003, de 19 de diciembre, de firma electrónica.

Código Seguro de verificación:4nuvuEk7D7n/HpxOWHT4gg==. Permite la verificación de la integridad de una copia de este documento electrónico en la dirección: https://ws129.juntadeandalucia.es/verifirma/ Este documento incorpora firma electrónica reconocida de acuerdo a la Ley 59/2003, de 19 de diciembre, de firma electrónica.				
FIRMADO POR	JOSE GALLARDO VELAZQUEZ		FECHA	05/10/2015
	YOLANDA LOPEZ SANCHEZ			
ID. FIRMA	ws029.juntadeandalucia.es	4nuvuEk7D7n/HpxOWHT4gg==	PÁGINA	5/5
<div></div> <div>4nuvuEk7D7n/HpxOWHT4gg==</div>				